



























## Legenda

### Aree agricole nello stato di fatto (art. 43)

-  2111 - Seminativi semplici
-  2112 - Seminativi arborati
-  21131 - Colture orticole a pieno campo
-  21132 - Colture orticole protette
-  21141 - Colture floro-vivaistiche a pieno campo
-  21142 - Colture floro-vivaistiche protette
-  2115 - Orti familiari
-  213 - Risaie
-  221 - Vigneti
-  222 - Frutteti e frutti minori
-  223 - Oliveti
-  2241 - Pioppeti
-  2242 - Altre legnose agrarie
-  2311 - Prati permanenti in assenza di specie arboree ed arbustive
-  2312 - Prati permanenti con presenza di specie arboree ed arbustive sparse
-  2313 - Marcite
-  31121 - Boschi di latifoglie a densità bassa gov. ceduo
-  31122 - Boschi di latifoglie a densità bassa gov. fustaia
-  3122 - Boschi di conifere a densità bassa
-  31321 - Boschi misti a densità bassa gov. ceduo
-  31322 - Boschi misti a densità bassa gov. fustaia
-  3211 - Praterie naturali d'alta quota assenza di specie arboree ed arbustive sparse
-  3212 - Praterie naturali d'alta quota con presenza di specie arboree ed arbustive sparse
-  3241 - Cespuglieti con presenza significativa di specie arbustive alte ed arboree
-  3242 - Cespuglieti in aree di agricole abbandonate
-  411 - Vegetazione delle aree umide interne e delle torbiere